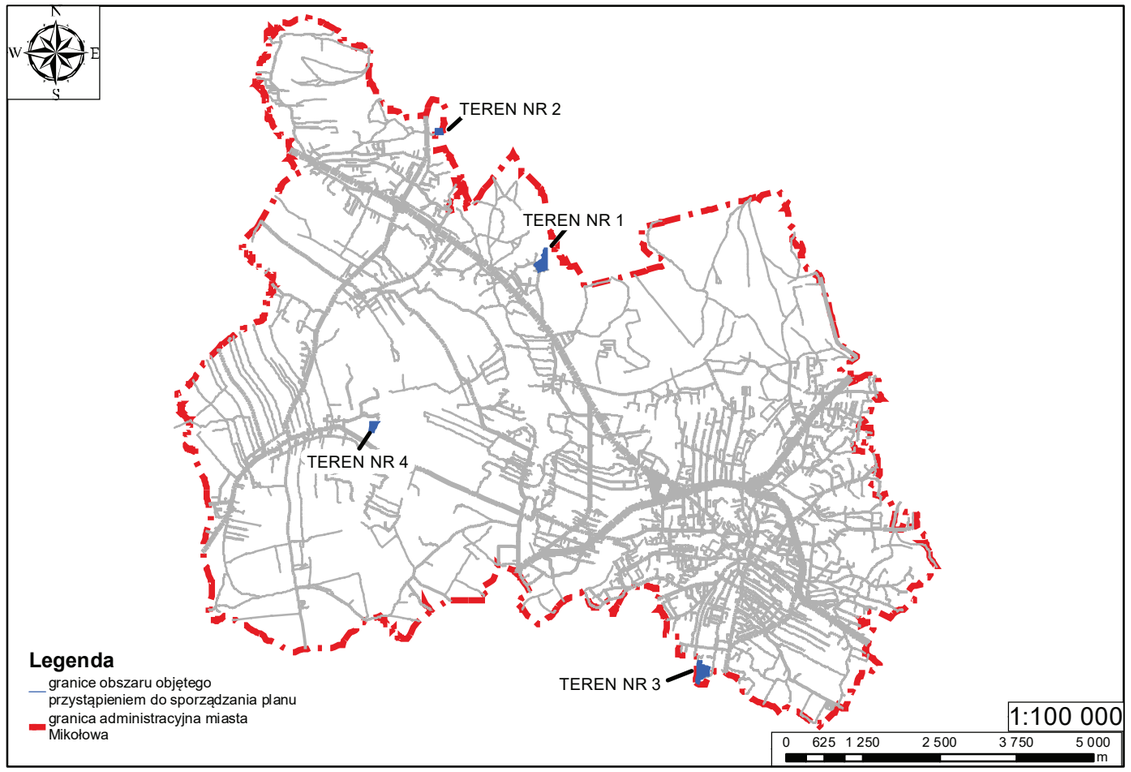
TEREN NR 2
TEREN NR 1
TEREN NR 4
TEREN NR 3
Legenda
granice obszaru objętego przystąpieniem do sporządzania planu
granica administracyjna miasta Mikołowa
1:100 000
0 625 1 250 2 500 3 750 5 000 m

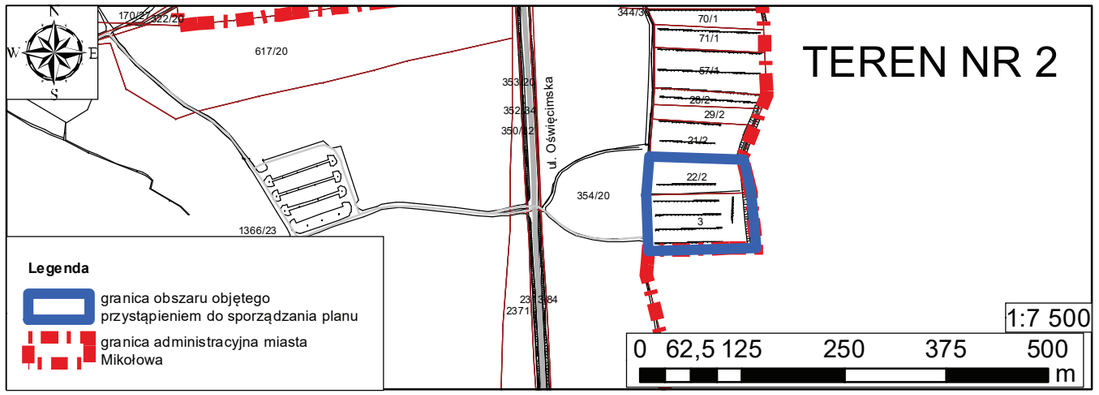
TEREN NR 2
ul. Oświęcimska
Legenda
granica obszaru objętego przystąpieniem do sporządzania planu
granica administracyjna miasta Mikołowa
1:7 500
0 62,5 125 250 375 500 m

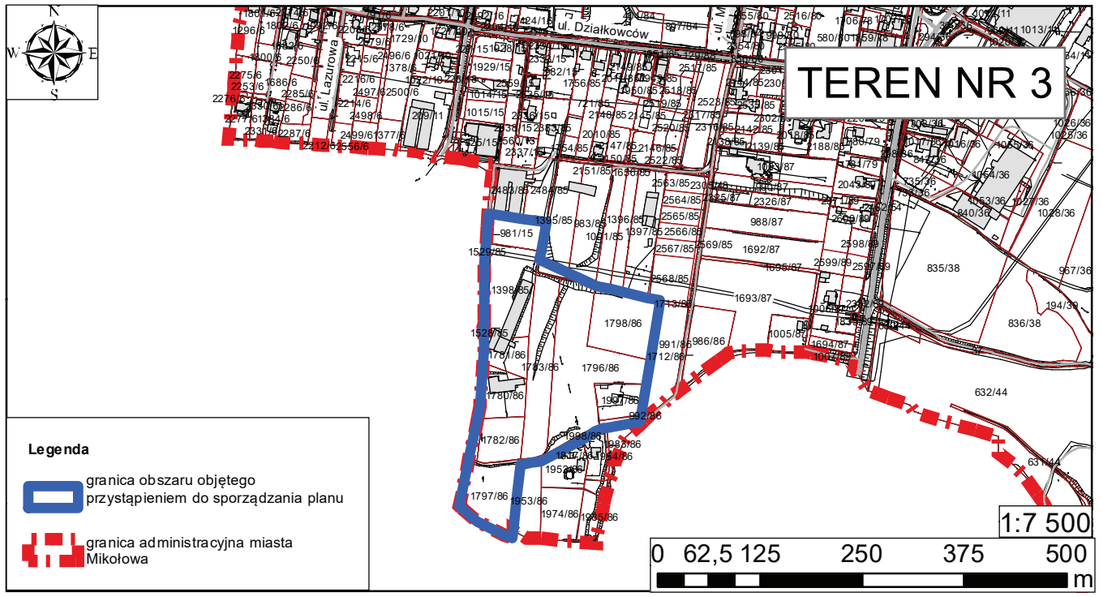
TEREN NR 3
ul. Działkowców
ul. Lazurowa
Legenda
granica obszaru objętego przystąpieniem do sporządzania planu
granica administracyjna miasta Mikołowa
1:7 500
0 62,5 125 250 375 500 m

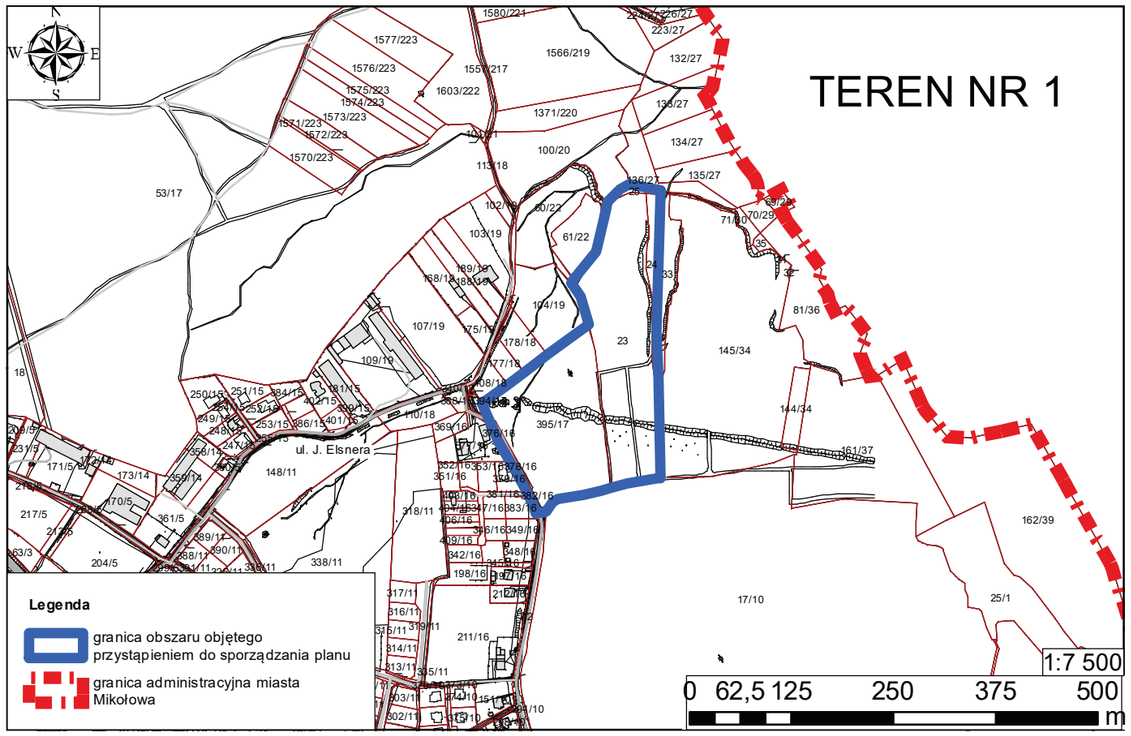
TEREN NR 1
ul. J. Elsnera
Legenda
granica obszaru objętego przystąpieniem do sporządzania planu
granica administracyjna miasta Mikołowa
1:7 500
0 62,5 125 250 375 500 m

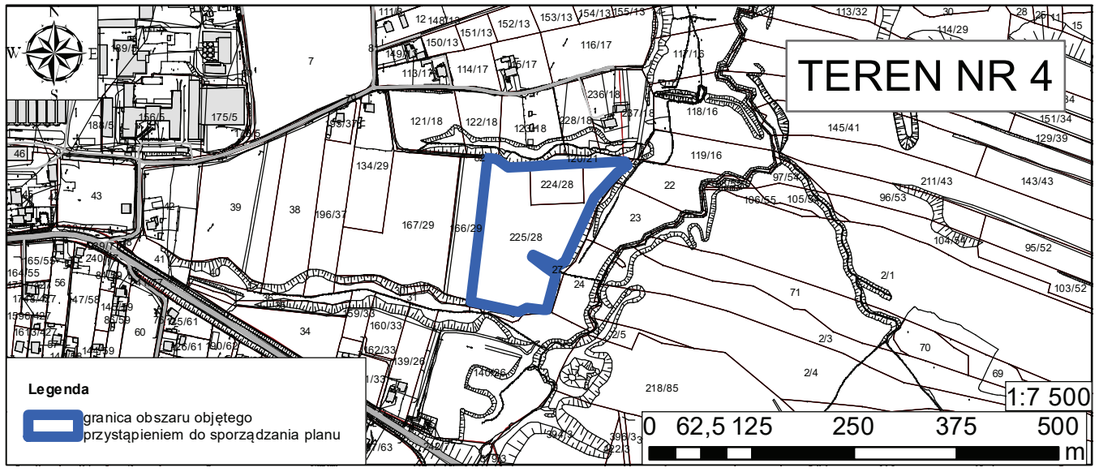
TEREN NR 4
Legenda
granica obszaru objętego przystąpieniem do sporządzania planu
1:7 500
0 62,5 125 250 375 500 m