



LEGENDA:





OZNACZENIA GRAFICZNE ZWIĄZANE Z USTALENIAMI ZMIANY PLANU:

-  LINIA GRANICZNA MIĘDZY PLANAMI
-  LINIE ROZDZIAŁOWE UŻYTKU I PRZEZNACZENIA PRZEDZIAŁU I UŻYTKOWANIU ORAZ ZAKRESACH ZAGOSPODAROWANIA
-  WYKREŚLONIKI I INNE OZNACZENIA

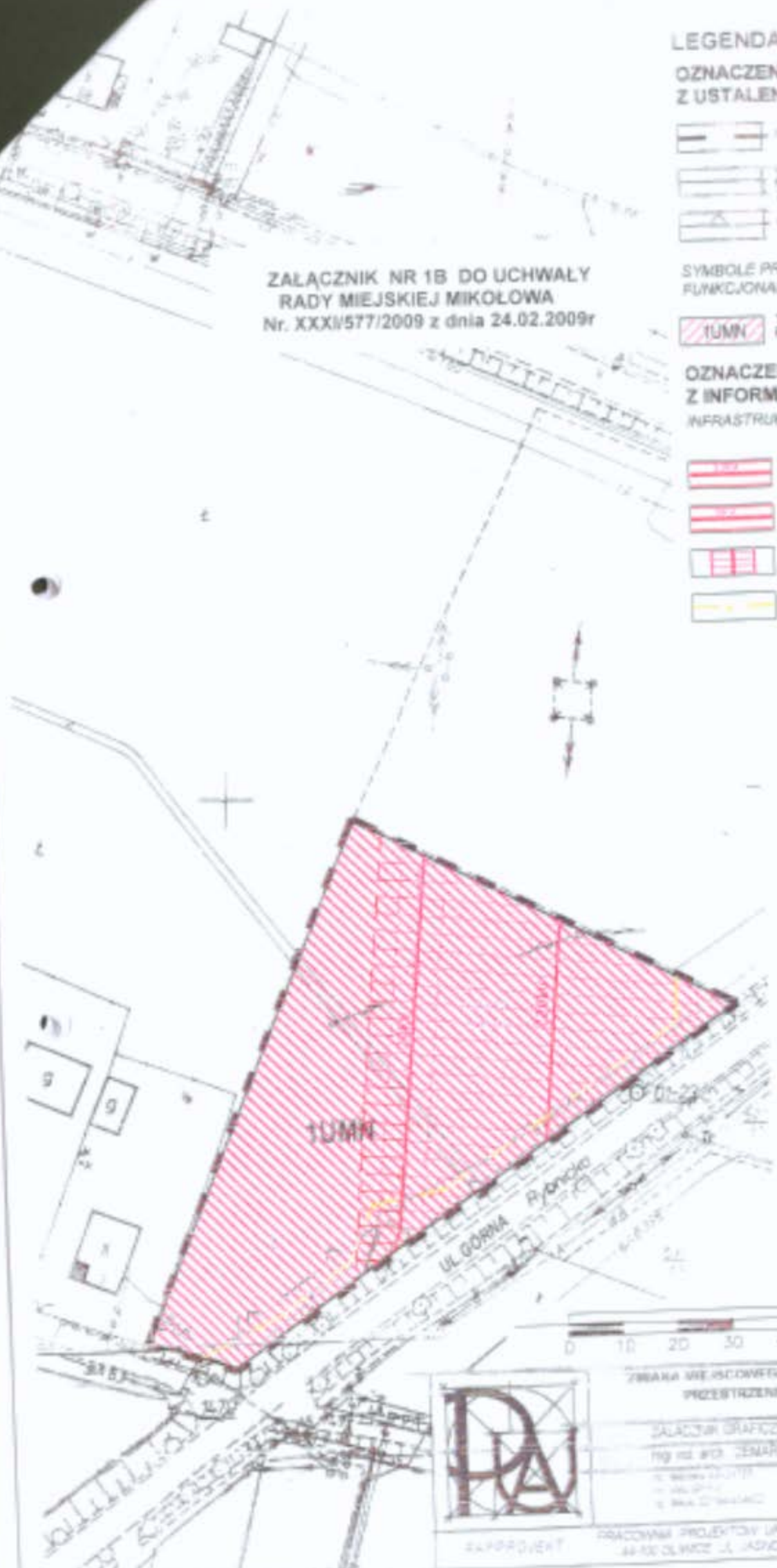
SYMBOLE PRZEZNACZENIA TERENÓW FUNKcjONALNYCH:

-  **TUMN** TERENY ZABUDOWY USŁUGOWEJ Z DOPUSZCZENEM FUNKCJI MIESZKANIOWEJ

OZNACZENIA GRAFICZNE ZWIĄZANE Z INFORMACJAMI ZMIANY PLANU: INFRASTRUKTURA TECHNICZNA:

-  LINIA ELEKTROENERGETYCZNA CIĄTOROWA NAPOMIETRZNA 220 kV
-  LINIA ELEKTROENERGETYCZNA NAPOMIETRZNA 20 kV
-  STREFA OGRANICZONEGO UŻYTKOWANIA
-  SIĘĆ INSTALACJI GAZOWEJ - G

ZALĄCZNIK NR 18 DO UCHWAŁY RADY MIEJSKIEJ MIKOŁOWA Nr. XXIV/577/2009 z dnia 24.02.2009r



PRZEWODNICZĄCY RADY MIEJSKIEJ MIKOŁOWA

mgr Tadeusz Sodiła



	ZBIORNIK WĘSKOWEGO PLANU Zagospodarowania Przestrzennego Miasta MIKOŁOWA		L. 18
	ZALĄCZNIK GRAFICZNY NR 1 DO UCHWAŁY		
Mg. inż. mgr. inż. JENARZALARA RATA		nr. uch. 123/09	
ul. Mickiewicza 10/11			
ul. Piłsudskiego 10/11			
ul. C. Kościuszki 10/11			
PRACOWNIA PROJEKTÓW URBANISTYCZNO-ARCHITEKTONICZNYCH			
44-100 OLKUSZ, UL. JAGODOWSKA 6 TEL. FAX 032 361 84 45			
ZAPROJEKT		1:200	