



0 5 10 25m  
 SKALA WYDRUKU  
 1:1000



**ZAŁĄCZNIK NR 1B - RYSUNEK PLANU**  
**DO UCHWAŁY NR XXXII/580/2009 ...**  
**RADY MIEJSKIEJ MIKOŁOWA**  
**Z DNIA 24.02.2009 r .....**

WYRYS ZE STUDIUM SKALA 1:10000



**OZNACZENIA :**

- Granice terenów glebowych
- I. Obszary zabudowane i z możliwością zabudowy:**
  - Obszary zabudowane - adaptowane
  - Obszary z możliwością przeznaczania pod zabudowę mieszkaniowo-usługową
- II. Podstawowy układ komunikacyjny:**
  - istniejący      projektowany
  - Drogi i ulice zbiorcze
- III. Obszary rolniczej przestrzeni produkcyjnej:**
  - Rolnicza przestrzeń produkcyjna
  - użytki zielone wskazane do wyłączenia z zabudowy
- IV. Ekologiczny system terenów chronionych:**
  - Elementy ekosystemu gminy - do zachowania i ochrony
- V. Tereny prawnie chronione:**
  - Stanowiska archeologiczne potwierdzone w raportach AZP
  - Sirela "W" - ochrony konserwatorskiej obserwacji archeologicznej

**PRZEWODNICZĄCY**  
**RADY MIEJSKIEJ MIKOŁOWA**

*mgr Tomasz Socha*

**LEGENDA:**

USTALENIA PLANU

- Granica obszaru objętego planem
- Linie rozgraniczające tereny o różnym przeznaczeniu lub różnych zasadach zagospodarowania
- Nieprzekraczalne linie zabudowy
- B-R** Tereny rolnicze
- B-MN** Tereny zabudowy mieszkaniowej jednorodzinnej
- Tereny ulic publicznych klasy D

ELEMENTY INFORMACYJNE

- Granice i numery działek
- Istniejąca linia energetyczna
- Orientacyjny przebieg projektowanej kanalizacji sanitarnej

MIJSCOWY PLAN ZAGOSPODAROWANIA PRZESTRZENNEGO  
 MIASTA MIKOŁÓW

ZLECIENIODAWCA: **Burmistrz Miasta Mikołów**

WYKONAWCA: **FIRMA PROJEKTOWA "BOGACZ"**  
 ul. Jutrzenki 1, 40-759 Katowice

GŁÓWNY PROJEKTANT: mgr inż. arch. Bogusław Bogacz KT077

SKALA: 1:1000

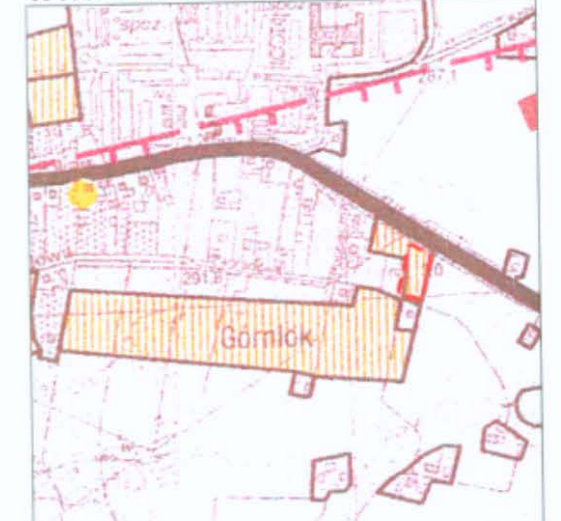




**ZAŁĄCZNIK NR 1A - RYSUNEK PLANU**  
**DO UCHWAŁY NR XXXI/580/2009**  
**RADY MIEJSKIEJ MIKOŁOWA**  
**Z DNIA 24.02.2009 r .....**



**WYRYS ZE STUDIUM SKALA 1:10000**



**OZNACZENIA :**

- Granice terenów górnickich
- I. Obszary zabudowane i z możliwością zabudowy:**
  - Obszary zabudowane - adaptowane
  - Obszary z możliwością przeznaczenia pod zabudowę mieszkaniowo-usługową
- II. Podstawowy układ komunikacyjny:**
  - istniejący    - - - - - projektowany
  - Drogi i ulice zbiorcze
- III. Obszary rolniczej przestrzeni produkcyjnej:**
  - Rolnicza przestrzeń produkcyjna
  - uzytki zielone wskazane do wyłączenia z zabudowy
- V. Tereny prawnie chronione:**
  - Stanowiska archeologiczne potwierdzone w ramach AZP

**LEGENDA:**

**USTALENIA PLANU**

- +—+—+—+—+—+ Granica obszaru objętego planem
- Linie rozgraniczające tereny o różnym przeznaczeniu lub różnych zasadach zagospodarowania
- ▲—▲—▲ Nieprzekraczalne linie zabudowy
- A-MN** Tereny zabudowy mieszkaniowej jednorodzinnej

**ELEMENTY INFORMACYJNE**

- 237 Granice i numery działek
- >—>—> Istniejący wodociąg
- >—> Istniejąca kanalizacja sanitarna
- >—> Istniejąca kanalizacja deszczowa
- - - - Istniejąca linia energetyczna

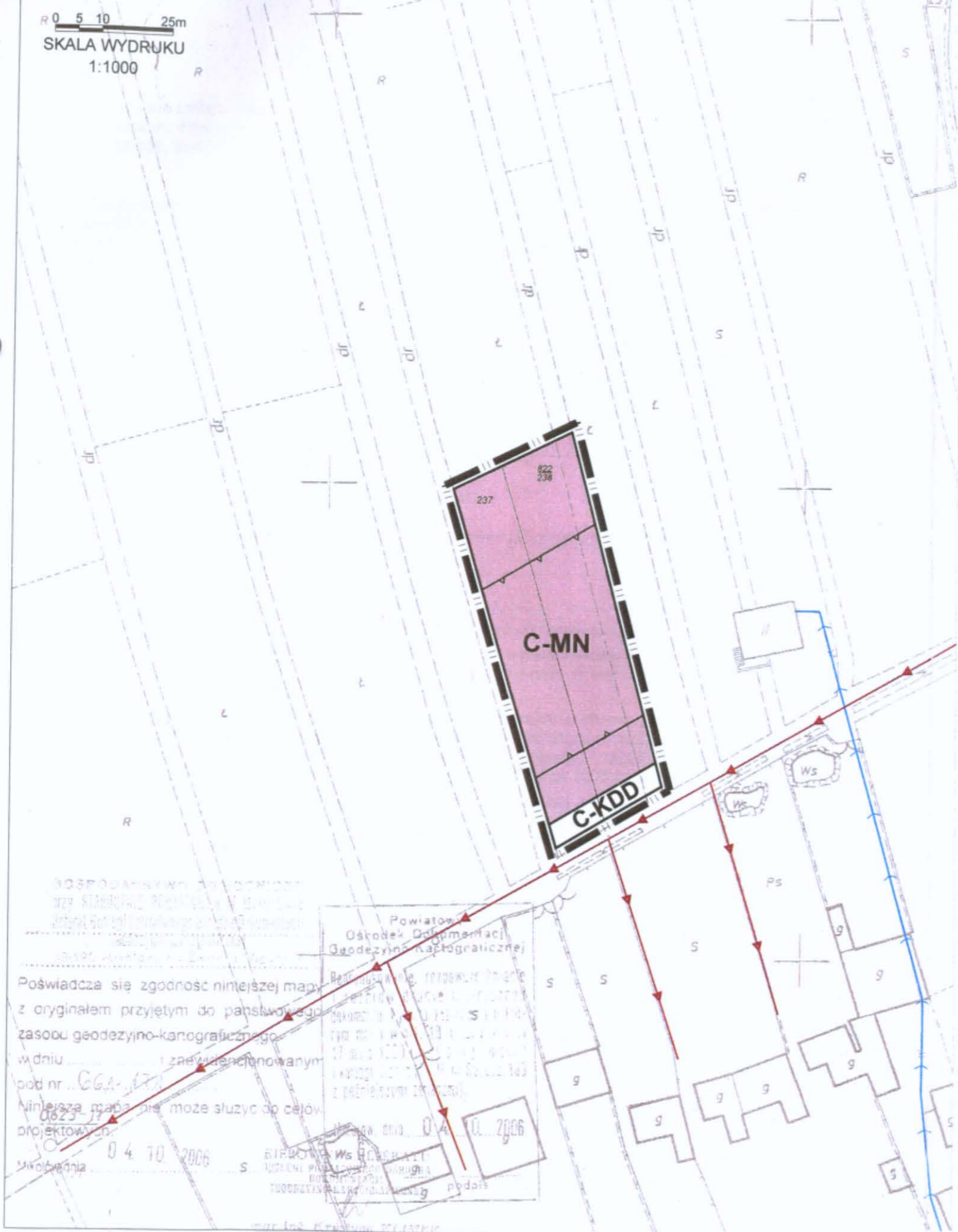
**PRZEWODNICZĄCY**  
**RADY MIEJSKIEJ MIKOŁOWA**  
*mgr Tadeusz Socha*

<b>MIEJSCOWY PLAN ZAGOSPODAROWANIA PRZESTRZENNEGO MIASTA MIKOŁÓW</b>	
ZLECENIODAWCA:	BURMISTRZ MIASTA MIKOŁÓW
WYKONAWCA:	FIRMA PROJEKTOWA "BOGACZ" ul. Jutrzenki 1, 40-759 Katowice
GŁÓWNY PROJEKTANT:	mgr inż. arch. Bogusław Bogacz KT077
SKALA:	1:1000



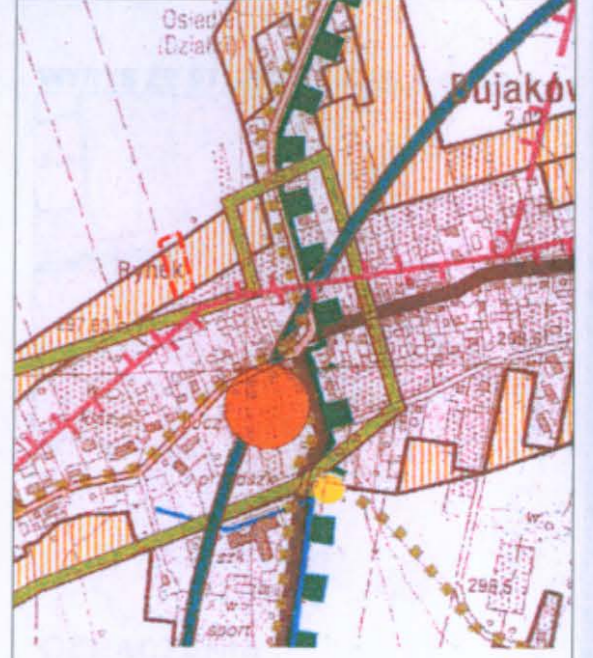


MAPA ZAGOSPODAROWANIE  
Skala 1:1000



**ZAŁĄCZNIK NR 1C - RYSUNEK PLANU**  
DO UCHWAŁY NR XXXI/580/2009  
RADY MIEJSKIEJ MIKOŁÓWA  
Z DNIA 24.02.2009 r .....

WYRYS ZE STUDIUM SKALA 1:10000



- OZNACZENIA :**
- Granice terenów górniczych
  - I. Obszary zabudowane i z możliwością zabudowy:**
    - Obszary zabudowane - adaptowane
    - Obszary z możliwością przeznaczenia pod zabudowę mieszkaniowo-usługową
    - Lokalne ośrodki administracyjno-usługowe
    - Magistrale wodociągowe (W)
  - II. Podstawowy układ komunikacyjny:**
    - Istniejący projektowany Drogi i ulice ztorcze
    - Trasy głównych ścieżek rowerowych i pieszych
  - III. Obszary rolniczej przestrzeni produkcyjnej:**
    - Rolnicza przestrzeń produkcyjna, użytki zielone wskazane do wyłączenia z zabudowy
  - IV. Ekologiczny system terenów chronionych:**
    - Elementy ekosystemu gminy - do zachowania i ochrony
  - V. Tereny prawnie chronione:**
    - Stanowiska archeologiczne potwierdzone w ramach AZP
    - Strefa "B" - pośredniej ochrony konserwatorskiej
    - Strefa ochronna - otulina Stąskiej Strefy Krajobrazowo-Rekreacyjnej

**LEGENDA:**

USTALENIA PLANU

- Granica obszaru objętego planem
- Linie rozgraniczające tereny o różnym przeznaczeniu lub różnych zasadach zagospodarowania
- Nieprzekraczalne linie zabudowy

- C-MN** Tereny zabudowy mieszkaniowej jednorodzinnej
- C-KDD** Tereny ulic publicznych klasy D

ELEMENTY INFORMACYJNE

- 237 Granice i numery działek
- Istniejący wodociąg
- Orientacyjny przebieg projektowanej kanalizacji sanitarnej

**PRZEWODNICZĄCY**  
RADY MIEJSKIEJ MIKOŁÓWA  
*mgr Tadeusz Socha*

<b>MIEJSCOWY PLAN ZAGOSPODAROWANIA PRZESTRZENNEGO MIASTA MIKOŁÓW</b>	
ZLECENIODAWCA:	<b>BURMISTRZ MIASTA MIKOŁÓW</b>
WYKONAWCA:	<b>FIRMA PROJEKTOWA "BOGACZ" ul. Jutrzenki 1, 40-759 Katowice</b>
GŁÓWNY PROJEKTANT:	mgr inż. arch. Bogusław Bogacz KT077
SKALA:	1:1000