




cat. Nr 1

Mikołów, Konstytucji 3 Maja

-  - proj. lampy oświetlenia terenu
 -  - proj. lampy oświetl. przejścia
 -  - istn. stop parlowy
- zobacz opracowania*

*oprawy drożnicy
ul. Mikołowa*

Szkoła Nr 1

MAPA ZASADNICZA
Skala 1:500

GED. GOURT 2019

POSWIADCZA SIĘ ZGODNOŚĆ NIEJISZKOPII
Z TREŚCIĄ MAT. W PAŃSTWOWYM ZASOBU
GEODEZYJNEGO I KARTOGRAFICZNEGO

Organ prowadzący państwowy zasób geodezyjny i kartograficzny	STAROSTA MIKOŁÓWSKI
Nazwa materiału zasobu	MAPA ZASADNICZA
Identyfikator ewidencyjny materiału zasobu	6. 17. 29. 01. 3. 1
Data wykonania kopii	P.2408
Imię, nazwisko i podpis osoby reprezentującej organ	23. 02. 2019 z up. Starosty

956/24
954/24

Podinspektor
WydZIAŁ Geodezji i Kartografii